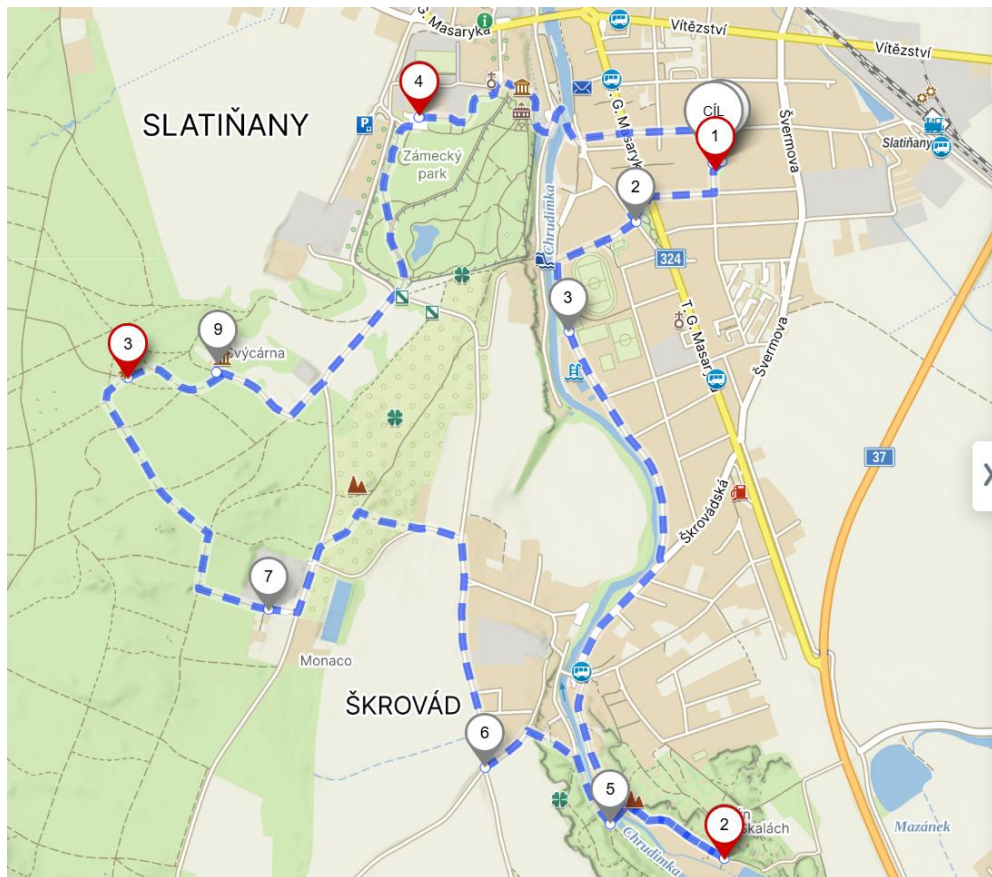


PĚŠÍ TRASA SOKOLÍKA MIRKA - 8 KM

<https://mapy.com/cs/zakladni?planovani-trasy&dim=684851830df83728bbb50048&x=15.8077081&y=49.9115017&z=15>



Vlastní body



Uložit



Sdílet



Exportovat

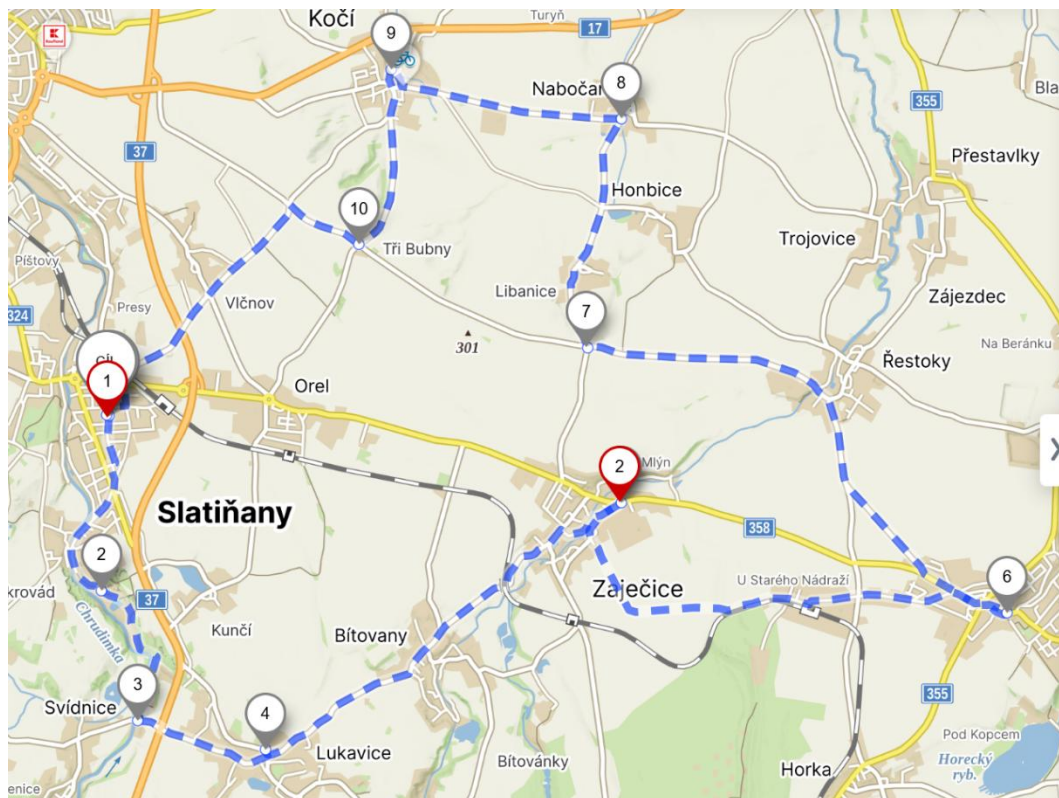
N

- 1 Start - sokolovna Slatiňany**
Tyršova, Slatiňany, Chrudim
49.9178006N, 15.8175417E
- 2 Mlýn ve Skalách**
49°54'9.227"N, 15°49'4.289"E
49.9025631N, 15.8178581E
- 3 Osvěžovna Sokolika Mirka**
49°54'47.565"N, 15°47'50.516"E
49.9132125N, 15.7973656E
- 4 Hřebčín Slatiňany**
Zámecký park 169, Slatiňany, 538 21, Chrudim
49.9190139N, 15.8073669E



CYKLISTICKÁ TRASA PIPPICHOVA - 29 KM

<https://mapy.com/cs/zakladni?planovani-trasy&dim=68485315b74dc35c65a84a74&x=15.8749203&y=49.9169136&z=12>



Vlastní body



Uložit



Sdílet



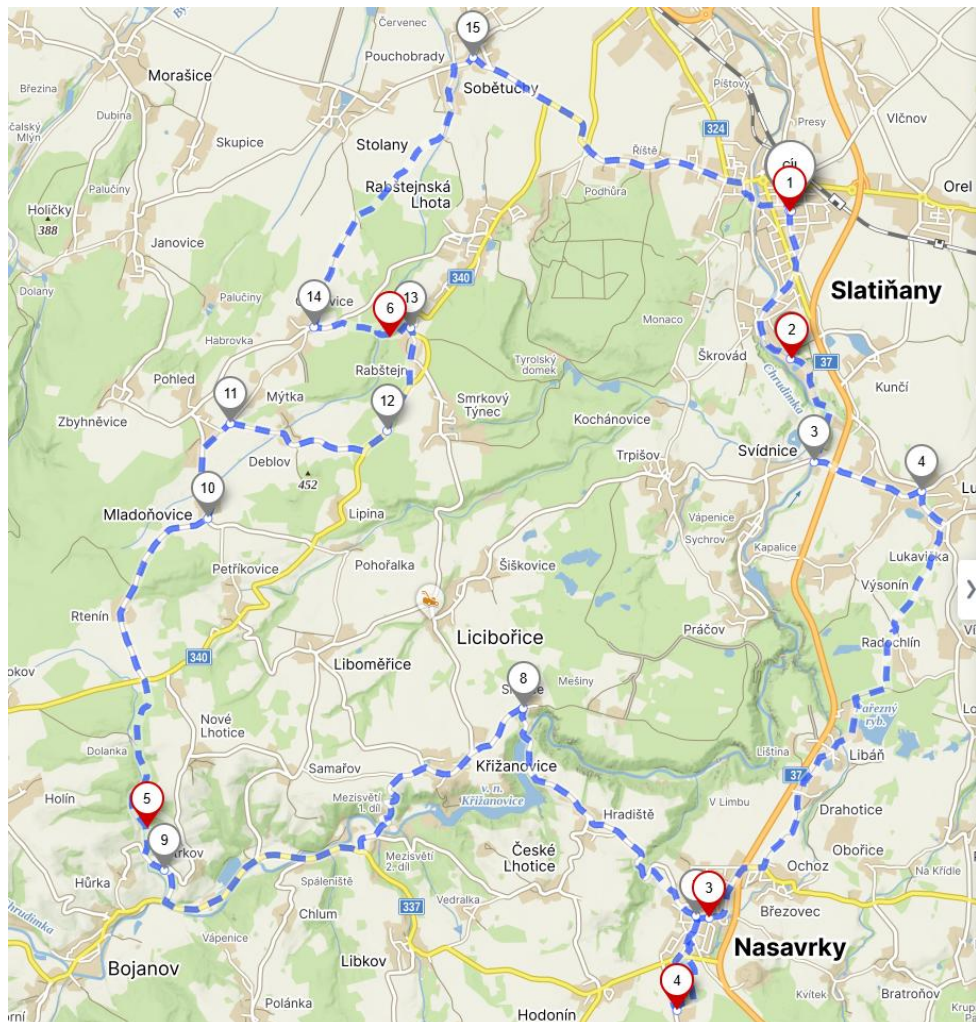
Exportovat

- 1 Start - sokolovna Slatiňany**
Tyršova, Slatiňany, Chrudim
49.9178006N, 15.8175417E
- 2 Osvěžovna Pippichova**
49°54'38.032"N, 15°53'8.120"E
49.9105644N, 15.8855889E



CYKLISTICKÁ TRASA TYRŠOVA – 45 KM

<https://mapy.com/cs/zakladni?planovani-trasy&l=0&dim=68406943a76c10cffb21e096&x=15.7931276&y=49.8932178&z=12>



Vlastní body

Uložit Sdílet Exportovat Nové body

- 1 Start - sokolovna Slatiňany**
Tyršova, Slatiňany, Chrudim
49.9178006N, 15.8175417E
- 2 Mlýn ve Skalách**
49°54'9.227"N, 15°49'4.289"E
49.9025631N, 15.8178581E
- 3 Osvěžovna Tyršova - sokolovna Nasavrky**
Slatiňanská, Nasavrky, Chrudim
49.8445022N, 15.8044961E
- 4 Skanzen - Země Keltů**
49°50'5.590"N, 15°47'57.613"E
49.8348861N, 15.7993369E
- 5 Osvěžovna indiánská - Zlatník**
49°51'13.775"N, 15°42'49.549"E
49.8538264N, 15.7137636E
- 6 Hrad Rabštejn**
49°54'17.159"N, 15°45'10.913"E
49.9047664N, 15.7530314E

